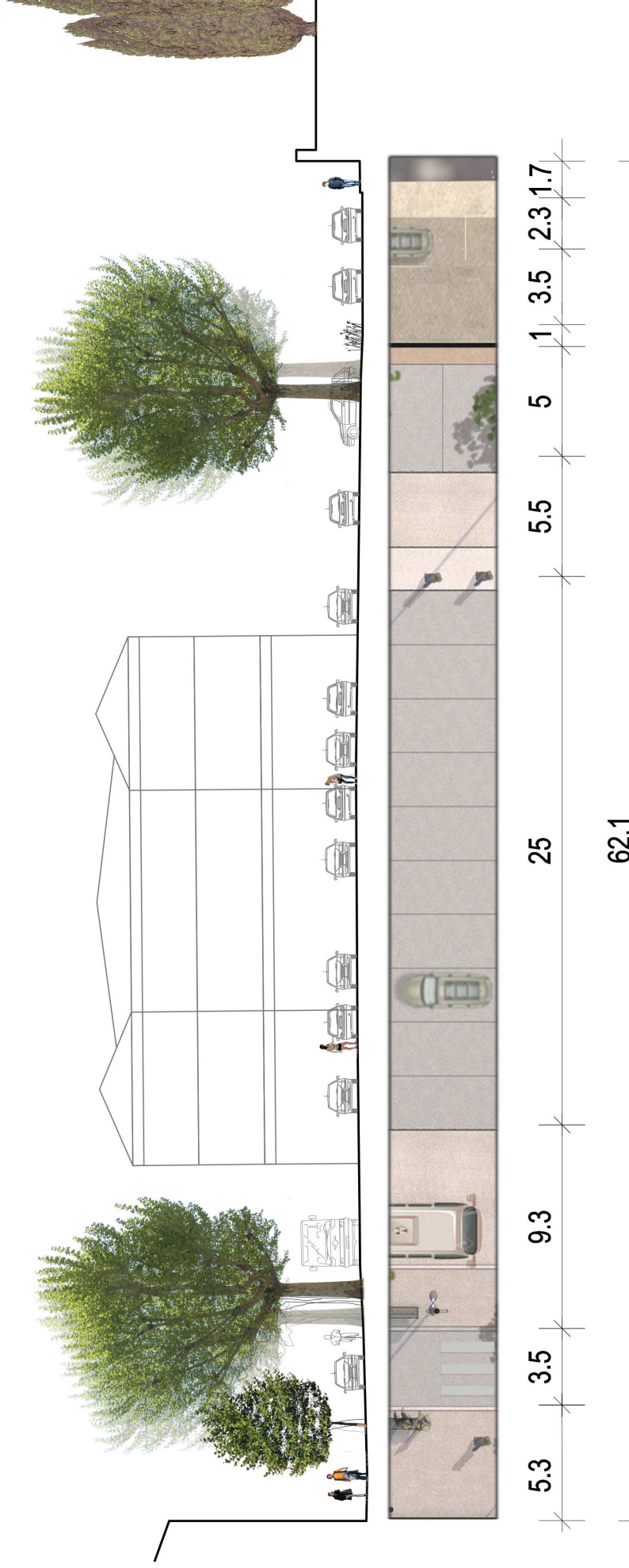


2. AMÉNAGEMENT URBAIN : LE PROJET STATIONNEMENT CHAMP DE MARS



2. AMÉNAGEMENT URBAIN : LE PROJET


COUPE SUR LE CHAMPS DE MARS



2. AMÉNAGEMENT URBAIN : LE PROJET PERSPECTIVE D' AMBIANCE

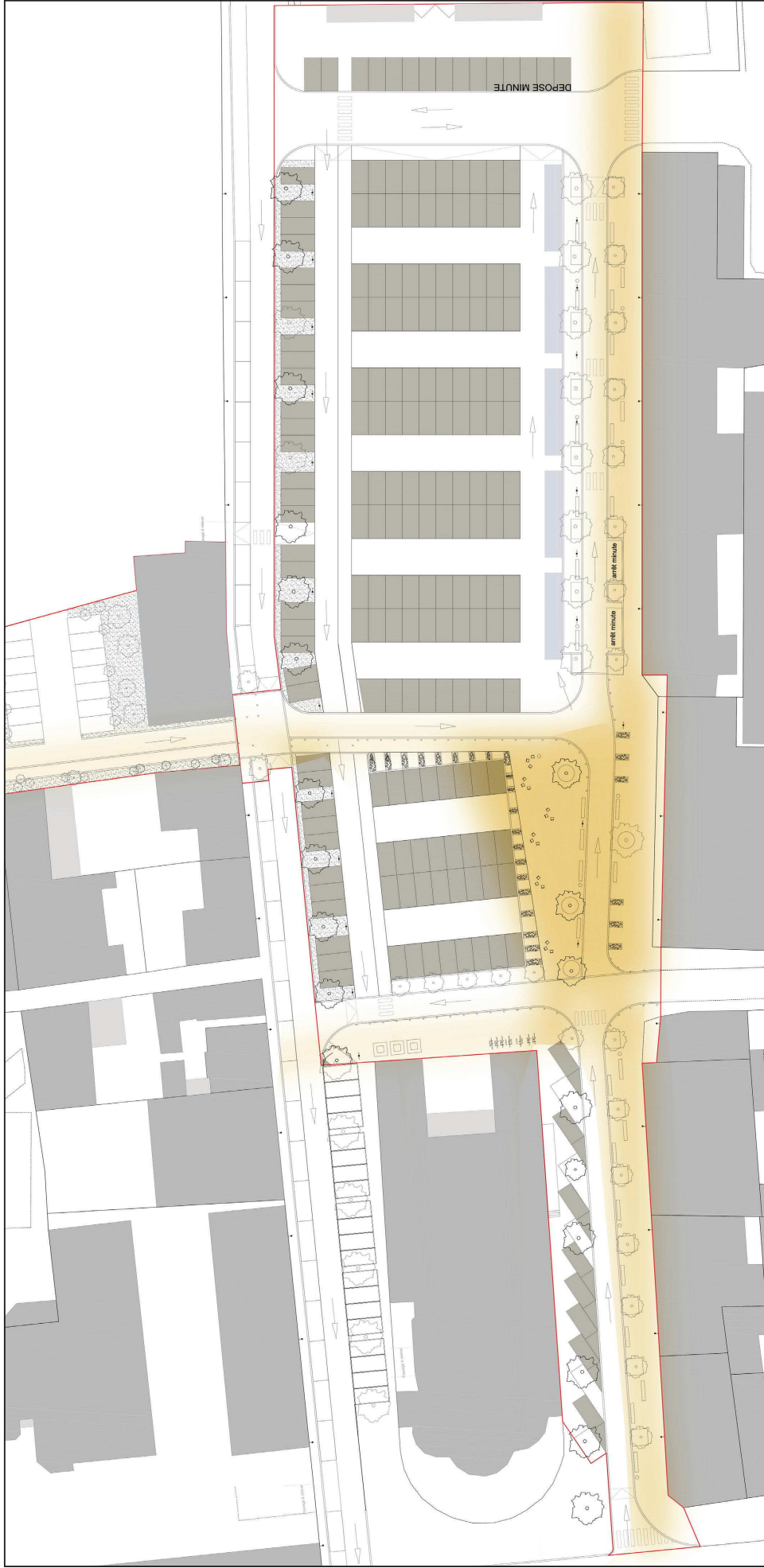


2. AMÉNAGEMENT URBAIN : LE PROJET PERSPECTIVE D' AMBIANCE

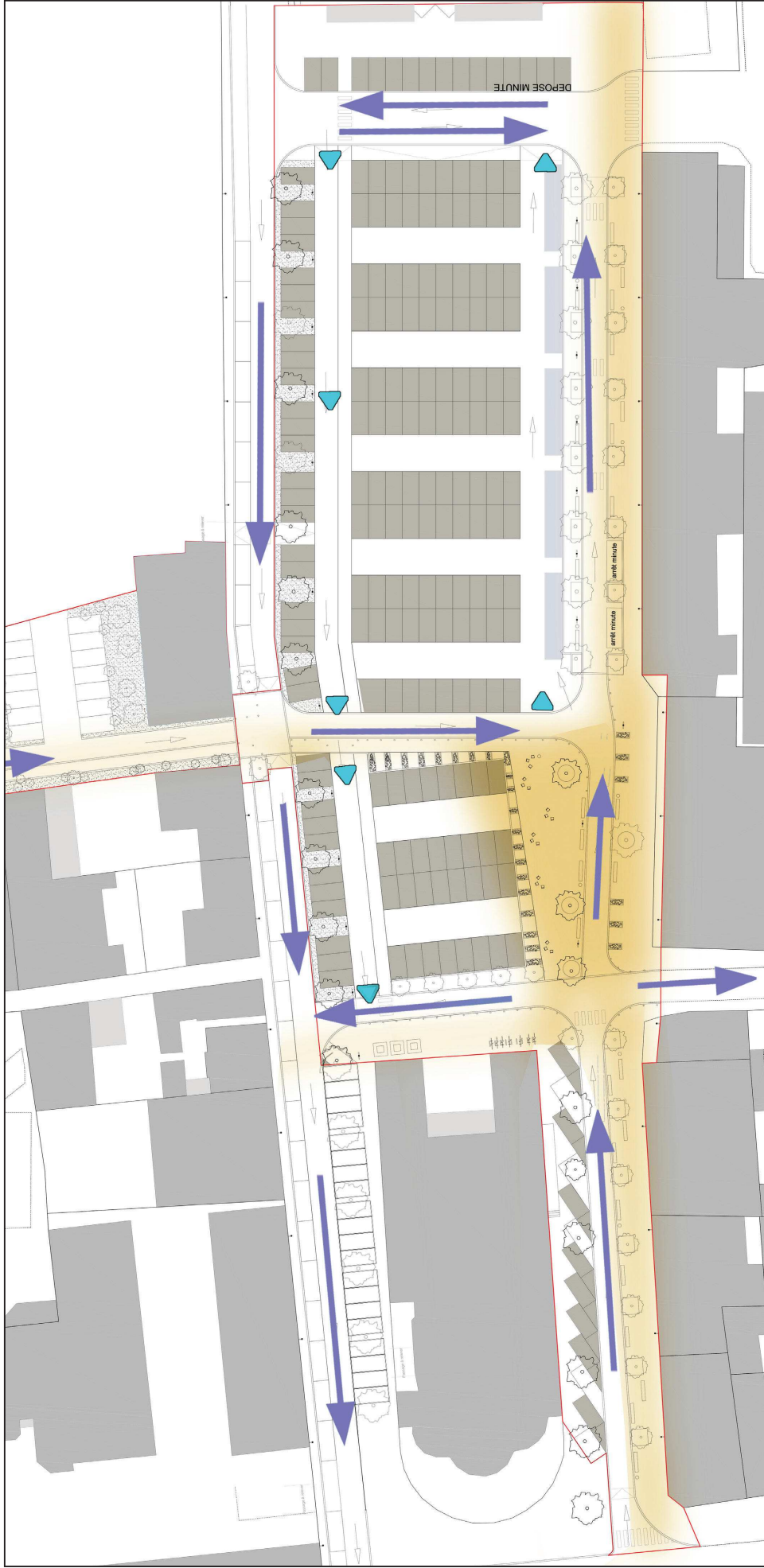


3. PLAN DE CIRCULATION

3. PLAN DE CIRCULATION ZONE DE FREQUENTATION PIETONNE



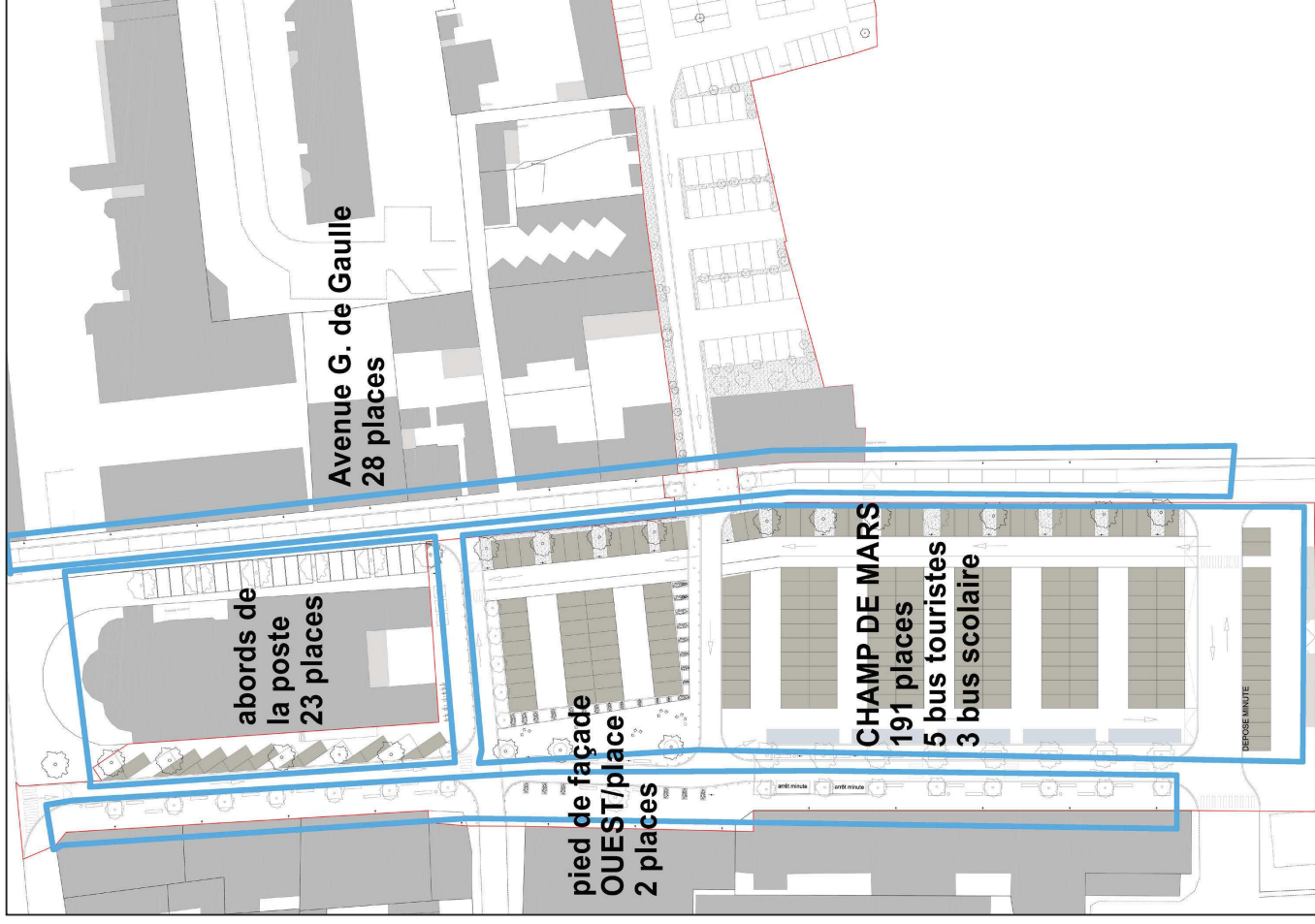
3. PLAN DE CIRCULATION SENS DE CIRCULATION



4. TABLEAU RÉCAPITULATIF DES STATIONNEMENTS

4. TABLEAU RÉCAPITULATIF DES STATIONNEMENTS

TABLEAU DES STATIONNEMENTS	
SECTEURS	
abords de la poste	23
champ de mars	191
piéd de façade OUEST/place	2
piéd de façade EST/place avenue G. de Gaulle	28
total	244
	8



5. PLAN DES REVÊTEMENTS DE SOLS ET ECLAIRAGE

5. SYNTHÈSE DES REVÊTEMENTS DE SOL



ENROBÉ GRENAILLÉ

STABILISÉ

BÉTON DÉSACTIVÉ

ENROBÉ TEINTE GRIS

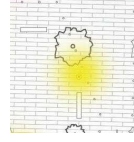
ENROBÉ TEINTE GRIS C LAIRE

5. PLAN LUMIÈRE DU PROJET D'AMÉNAGEMENT



luminaires en console existants

> à ajuster si besoin après étude d'éclairciment



mâts aiguilles

PLAN GÉNÉRAL

